

**INFOS METEO/NEIGE**

**Station - 1160 m**

**Météo :** Matin ☁ -2°C / Après-midi ☁ -1°C Vent: 10 km/h - NO 

**Neige :** Hauteur de neige: 40 cm - Qualité de la neige: FRAICHE  
 Limite pluie-neige: 350 m m Dernière chute  
 23/01/2019 - 10 cm **1/5**

**Altitude - 1855 m**

**Météo :** Matin ☁ -6°C / Après-midi ☁ -5°C Vent: 20 km/h - NO 

**Neige :** Hauteur de neige: 15 cm - Qualité de la neige: FRAICHE  
 Limite pluie-neige: 350 m m Dernière chute  
 22/01/2019 - 10 cm **1/5**

**Prévisions et Tendances**

**Prévisions du jour (23/01/2019)**

Attention, le département du Cantal est actuellement en vigilance jaune en raison d'un risque neige-verglas.  
 Des précipitations se produisent le matin. Peu à peu en cours de matinée, les averses sont en voie d'atténuation, mais elles persistent jusqu'en fin de journée. La limite pluie-neige peut s'abaisser jusqu'en plaine.  
 Vent modéré, d'Ouest à Nord-Ouest. Avec des rafales atteignant, localement, 55 km/h, l'après-midi et en fin de journée.

**Prévisions du lendemain (24/01/2019)**

Pour demain jeudi 24 en journée,  
 Le soleil est souvent occulté par les nuages.  
 Vent de Nord, modéré. Avec des rafales à 65 km/h, localement, en première partie de journée.

**CONDITIONS DE SEJOUR**

**Conseil du jour**

Navettes : Station service 1

13h30 Atelier loisir créatif à la médiathèque - Sur réservation

**Conditions de routes**

Enneigées  
 Equipements spéciaux recommandés

**DOMAINE SKIABLE**

**Ski Alpin - Freestyle**

**Remontées Mécaniques :** 8/19 **Pistes :** 13/44  
**Pistes vertes :** 6/10 **Pistes rouges :** 3/15  
**Pistes bleues :** 4/14 **Pistes noires :** 0/5









**Ski Nordique - Raquettes - Piéton - Luge**

**Ski Nordique :** 0/42 km  
**Piétons :** 0/1 km  
**Raquettes :** 0/27 km  
**Pistes luges :** 1/4

**PISTES ET REMONTEES MECANIQUES**








**PRAIRIE**

**Remontées Mécaniques** **5/8**
















	TPH PLOMB CANTAL	09:00 17:00	DEGIVRAGE EN COURS	<b>PREVISION</b>
	TSD BURON DU BAGUET	09:00 17:00		<b>OUVERT</b>
	TS DU REMBERTER	09:00 17:00		<b>OUVERT</b>
	TS DES GARDES	09:00 17:00		<b>FERME</b>
	TK DU SLALOM	09:10 17:00		<b>FERME</b>
	TK DE LA GARE	09:00 17:00		<b>OUVERT</b>
	TAPIS DES MOUFLETS	09:00 17:00		<b>OUVERT</b>
	TAPIS DEBUTANTS	09:00 17:00		<b>OUVERT</b>

**PLOMB - PRAT DE BOUC**

**Remontées Mécaniques** **0/7**

	TS DE LA COMBE	09:15 16:45		<b>FERME</b>
	TSD DU PLOMB	09:15 16:45		<b>FERME</b>
	TK DU REFUGE	09:15 16:30		<b>FERME</b>
	TK PUY DU ROCHER 1	09:15 16:20		<b>FERME</b>
	TK PUY DU ROCHER 2	09:15 16:15		<b>FERME</b>
	TK JAMBE	09:00 16:30		<b>FERME</b>
	TELEBABY PRAT BOUC	09:00 16:45		<b>FERME</b>

**Pistes** **8/15**





	GARE	<b>OUVERT</b>
	FAMILIALE	<b>OUVERT</b>
	TRAVERSEE	<b>OUVERT</b>
	REMBERTER	<b>OUVERT</b>
	ROCHER DU CERF	<b>OUVERT</b>
	GENTIANES	<b>OUVERT</b>
	GARDES	<b>FERME</b>
	BURON	<b>FERME</b>
	BOIS DE VEYRIERE	<b>FERME</b>
	CH NEIGE PRAIRIE	<b>OUVERT</b>
	LUGE PRAIRIE	<b>OUVERT</b>
	DUJON N°5	<b>FERME</b>
	SLALOM	<b>FERME</b>
	SNOWPARK	<b>FERME</b>
	DEVAL""LUGE	13:00 17:00 <b>H. PERIODE</b>

**Pistes** **0/23**










	PAS DES ALPINS	<b>FERME</b>
	BRUYERES	<b>FERME</b>
	GENETS	<b>FERME</b>
	ROCHES	<b>FERME</b>
	AIGUILLON	<b>FERME</b>
	LES CRETES	<b>FERME</b>
	MICHEL DUJON N°6	<b>FERME</b>
	GEORGES BOUVET	<b>FERME</b>
	BLOCS	<b>FERME</b>
	CREUX	<b>FERME</b>
	MARMOTTES	<b>FERME</b>
	MYRTILLES	<b>FERME</b>
	TOMBE DU PERE	<b>FERME</b>
	SOURCES	<b>FERME</b>
	MOUFLONS	<b>FERME</b>
	CANTAL	<b>FERME</b>
	NEVE	<b>FERME</b>
	PRAT DE BOUC	<b>FERME</b>
	PUY DU ROCHER	<b>FERME</b>
	MOUTONS	<b>FERME</b>
	VOIE ROMAINE	<b>FERME</b>
	CHAMP PRAT DE BOUC	<b>FERME</b>
	LUGE PRAT DE BOUC	<b>FERME</b>

**MASSEBOEUF**

**Remontées Mécaniques** **2/4**








	TS PRAIRIE	09:00 17:10	<b>OUVERT</b>
	TS MASSEBOEUF	09:00 17:00	<b>OUVERT</b>
	TS ROMBIERE	09:30 16:30	<b>FERME</b>
	FIL NEIGE DU HAUT LIORAN	09:00 17:00	<b>FERME</b>
















**Pistes** **6/11**

	RETOUR	<b>OUVERT</b>
	TUNNEL	<b>OUVERT</b>
	TETON	<b>FERME</b>
	STADE	<b>OUVERT</b>
	NOUVELLE	<b>OUVERT</b>
	FONT DE CERES	<b>OUVERT</b>
	MASSEBOEUF	<b>OUVERT</b>
	PARALLELE	<b>FERME</b>
	PIQUET	<b>FERME</b>

**NORDIQUE PRAT DE BOUC**

**Pistes** **0/13**

	LA MARTYNETTE	<b>FERME</b>
	LA PROMENADE	<b>FERME</b>
	LE BOIS DU ROY	<b>FERME</b>
	LE BURON DE RAVEYROL	<b>FERME</b>
	LE CHE PAR LA FORET	<b>FERME</b>
	LE LAGNON	<b>FERME</b>
	LE PAS DE BOEUF	<b>FERME</b>

	GRIOU	FERME		LE PUY DE PRAT DE BOUC	FERME
	LUGE ALAGNON	FERME		LE PUY DU ROCHER	FERME
<b>NORDIQUE LIORAN - FONT D'ALAGNON ET FONT DE CERE</b>				LES PRES MARTY	FERME
Pistes <span style="float: right;">0/2</span>				VOIE BLANCHE LE CHE PAR LES PLATEAUX	FERME
	LE GLIZIOU	FERME		ALFRED JACOMIS	FERME
	VOIE BLANCHE BEC DE L'AIGLE	FERME		LE POINT DE VUE	FERME
<b>NORDIQUE LE CHE</b>					
Pistes <span style="float: right;">0/5</span>					
				LE TRAPPEUR	FERME
				LES BICHES	FERME
				LES MOUTHES	FERME
				LES RODES	FERME
				VOIE BLANCHE DE LA FORET	FERME